



**КОМИТЕТ ИМУЩЕСТВЕННЫХ ОТНОШЕНИЙ
АДМИНИСТРАЦИИ ПЕРМСКОГО МУНИЦИПАЛЬНОГО ОКРУГА**

РЕШЕНИЕ

о размещении объектов № 3887

Пермский край
Пермский муниципальный округ

28.12.2024

Комитет имущественных отношений администрации Пермского муниципального округа разрешает Акционерному обществу «Газпром газораспределение Пермь» (ИНН 5902183841, ОГРН 2125902017723, почтовый адрес: 614000, г. Пермь, ул. Петропавловская, 43)

размещение объекта «газопровод давлением до 1,2 Мпа, для размещения которого не требуется разрешения на строительство»

на землях государственная собственность на которые не разграничена

на срок 1 год


Местоположение: Пермский край, Пермский муниципальный округ, с. Нижние Муллы, ул. Туманная, к дому 8, кад. № 59:32:1320002:2253.

Приложение: схема предполагаемых к использованию земель или части земельного участка.

Особые условия использования:

1. При размещении объекта учесть параметры ширины проезда улично-дорожной сети, во избежание сужения полосы отвода дороги.
2. Получение разрешения на производство земляных работ.

Заместитель председателя комитета


(подпись, печать)


М.В. Королева

Схема предполагаемых к использованию земель или части земельного участка

Объект: Газопровод давлением до 1,2 Мпа, для размещения которого не требуется разрешения на строительство

Местоположение: расположенных по адресу: Пермский край, Пермский м.о., с. Нижние Муллы, ул. Туманная, к дому 8, кад. №59:32:1320002:2253

Площадь земель или части земельного участка, кв.м.: 155

Категория земель: земли населенных пунктов

Вид разрешенного использования: -

Описание границ смежных землепользователей:

От точки н1 до точки н2 - земли общего пользования

От точки н2 до точки н3 - земельный участок

с кадастровым номером 59:32:1320002:1965

От точки н3 до точки н6 - земли общего пользования

От точки н6 до точки н7 - земельный участок

с кадастровым номером 59:32:1320002:1712

От точки н7 до точки н1 - земельный участок

с кадастровым номером 59:32:1320002:2253

Каталог координат, м


№ точки границы	X	Y
н1	509200.80	2209570.66
н2	509210.34	2209573.51
н3	509206.57	2209589.47
н4	509198.59	2209587.38
н5	509200.01	2209581.90
н6	509198.20	2209581.36
н7	509198.82	2209578.81
н1	509200.80	2209570.66

Условные обозначения:



- предполагаемый участок земель,

на которых планируется размещение объекта



- границы и номер земельного участка,

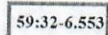
сведения о которых внесены в ЕГРН



- границы и номер объекта капитального

строительства, сведения о которых внесены в ЕГРН

- граница кадастрового квартала



- зоны с особыми условиями использования территории, сведения о которых внесены в ЕГРН

:ЗУ1

- обозначение запрашиваемого земельного участка

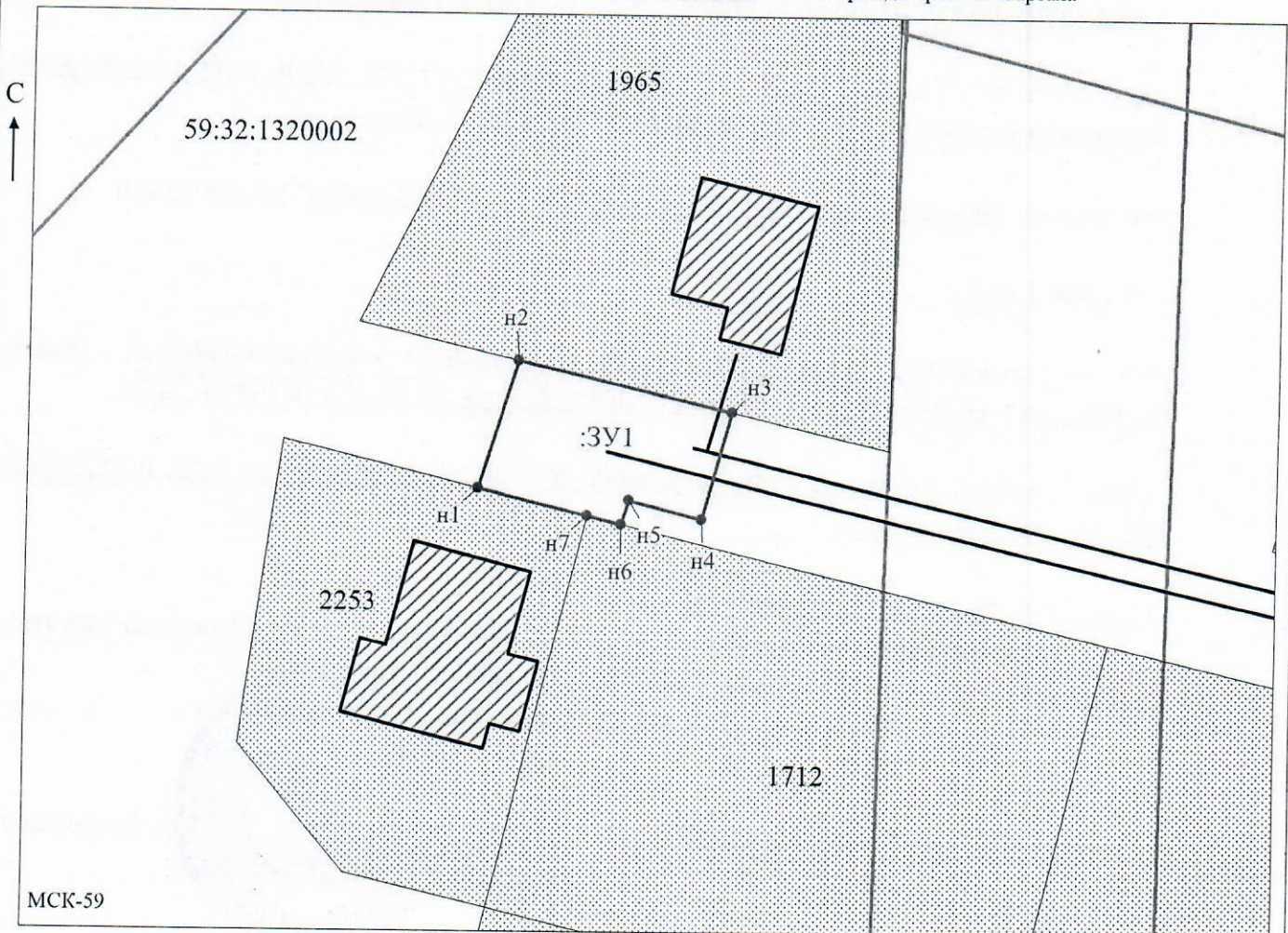
● н1

- характерная точка границ земель или части

земельного участка

59:32:3530002

- номер кадастрового квартала



Масштаб 1:500

/Захарова Е. Л.

Заявитель: _____

МП

(подпись, расшифровка подписи)

(для юридических лиц

и индивидуальных предпринимателей)